



АДМИНИСТРАЦИЯ ПОСЕЛКА ГОРШЕЧНОЕ

ПОСТАНОВЛЕНИЕ

от 19 ноября 2018г. № 508

306800, Курская область, пос. Горшечное

«О назначении публичных слушаний по вопросу о предоставлении разрешения на условно разрешенный вид использования земельного участка в п. Горшечное Горшеченского района Курской области»

В соответствии со статьей 39 Градостроительного кодекса Российской Федерации, с Правилами землепользования и застройки муниципального образования «поселок Горшечное» Горшеченского района Курской области, утвержденных решением собрания депутатов поселка Горшечное от 14 декабря 2012 года № 63 (в ред. Решения собрания депутатов поселка Горшечное от 13.07.2013 г. № 153), руководствуясь Федеральным законом от 06.10.2003 № 131-ФЗ «Об общих принципах организации местного самоуправления в Российской Федерации», Уставом муниципального образования «поселок Горшечное» Горшеченского района Курской области, Администрация поселка Горшечное,

ПОСТАНОВЛЯЕТ:

1. Инициировать проведение публичных слушаний по вопросу о предоставлении разрешения на условно разрешенный вид использования земельного участка:
 - местоположение земельного участка: Курская область, Горшеченский район, п. Горшечное, ул. Октябрьская, д. 1а, площадь земельного участка -45 кв.м., разрешенный вид использования земельного участка «Коммунальное обслуживание» (код вида разрешенного использования 3.1) на кадастровом плане территории в кадастровом квартале 46:04:010103, из земель населенных пунктов, формируемом в территориальной зоне застройки малоэтажными многоквартирными жилыми домами (Ж 2), Курская область, Горшеченский район, п. Горшечное, ул. Строительная, д.7а, площадь земельного участка -21 кв.м., разрешенный вид использования земельного участка «Коммунальное обслуживание» (код вида разрешенного использования 3.1) на кадастровом плане территории в кадастровом квартале 46:04:010104, из земель населенных пунктов, формируемом в территориальной зоне застройки малоэтажными многоквартирными жилыми домами (Ж 2), Курская область, Горшеченский район, п. Горшечное, ул. Строительная, д.1, площадь земельного участка -23 кв.м., разрешенный вид использования земельного участка «Коммунальное обслуживание» (код вида разрешенного использования 3.1) на кадастровом плане территории в кадастровом квартале 46:04:010103, из земель населенных пунктов, формируемом в территориальной зоне застройки малоэтажными многоквартирными жилыми домами (Ж 2).

2. Назначить проведение публичных слушаний по вопросу о предоставлении разрешения на условно разрешенный вид использования земельного участка:

-местоположение земельного участка: Курская область, Горшеченский район, п. Горшечное, ул. Октябрьская, д. 1а, площадь земельного участка -45 кв.м., разрешенный вид использования земельного участка «Коммунальное обслуживание» (код вида разрешенного использования 3.1) на кадастровом плане территории в кадастровом квартале 46:04:010103, из земель населенных пунктов, формируемом в территориальной зоне застройки малоэтажными многоквартирными жилыми домами (Ж 2), Курская область, Горшеченский район, п. Горшечное, ул. Строительная, д.7а, площадь земельного участка -21 кв.м., разрешенный вид использования земельного участка «Коммунальное обслуживание» (код вида разрешенного использования 3.1) на кадастровом плане территории в кадастровом квартале 46:04:010104, из земель населенных пунктов, формируемом в территориальной зоне застройки малоэтажными многоквартирными жилыми домами (Ж 2), Курская область, Горшеченский район, п. Горшечное, ул. Строительная, д.1, площадь земельного участка -23 кв.м., разрешенный вид использования земельного участка «Коммунальное обслуживание» (код вида разрешенного использования 3.1) на кадастровом плане территории в кадастровом квартале 46:04:010103, из земель населенных пунктов, формируемом в территориальной зоне застройки малоэтажными многоквартирными жилыми домами (Ж 2) **на 17 декабря 2018 года в 14 часов 00 минут.**

3. Определить местом проведения публичных слушаний по вопросу о предоставлении разрешения на условно разрешенный вид использования земельного участка, местоположение земельного участка: Курская область, Горшеченский район, п. Горшечное, ул. Октябрьская, д. 1а, площадь земельного участка -45 кв.м., разрешенный вид использования земельного участка «Коммунальное обслуживание» (код вида разрешенного использования 3.1) на кадастровом плане территории в кадастровом квартале 46:04:010103, из земель населенных пунктов, формируемом в территориальной зоне застройки малоэтажными многоквартирными жилыми домами (Ж 2), Курская область, Горшеченский район, п. Горшечное, ул. Строительная, д.7а, площадь земельного участка -21 кв.м., разрешенный вид использования земельного участка «Коммунальное обслуживание» (код вида разрешенного использования 3.1) на кадастровом плане территории в кадастровом квартале 46:04:010104, из земель населенных пунктов, формируемом в территориальной зоне застройки малоэтажными многоквартирными жилыми домами (Ж 2), Курская область, Горшеченский район, п. Горшечное, ул. Строительная, д.1, площадь земельного участка -23 кв.м., разрешенный вид использования земельного участка «Коммунальное обслуживание» (код вида разрешенного использования 3.1) на кадастровом плане территории в кадастровом квартале 46:04:010103, из земель населенных пунктов, формируемом в территориальной зоне застройки малоэтажными многоквартирными жилыми домами (Ж 2) - помещение Администрации поселка Горшечное расположенное по адресу: Курская область, Горшеченский район, п. Горшечное, ул. Кирова, д. 21.

4. Обнародовать данное постановление на информационных стендах Администрации поселка Горшечное, совместно с проектом Постановления Администрации поселка Горшечное «О предоставлении разрешения на условно разрешенный вид использования земельного участка»; местоположение земельного участка: Курская область, Горшеченский район, п. Горшечное, ул. Октябрьская, д. 1а, площадь земельного участка -45 кв.м., разрешенный вид использования земельного участка «Коммунальное обслуживание» (код вида разрешенного использования 3.1) на кадастровом плане территории в кадастровом квартале 46:04:010103, из земель населенных пунктов, формируемом в территориальной зоне застройки малоэтажными

многоквартирными жилыми домами (Ж 2), Курская область, Горшеченский район, п. Горшечное, ул. Строительная, д.7а, площадь земельного участка -21 кв.м., разрешенный вид использования земельного участка «Коммунальное обслуживание» (код вида разрешенного использования 3.1) на кадастровом плане территории в кадастровом квартале 46:04:010104, из земель населенных пунктов, формируемом в территориальной зоне застройки малоэтажными многоквартирными жилыми домами (Ж 2), Курская область, Горшеченский район, п. Горшечное, ул. Строительная, д.1, площадь земельного участка -23 кв.м., разрешенный вид использования земельного участка «Коммунальное обслуживание» (код вида разрешенного использования 3.1) на кадастровом плане территории в кадастровом квартале 46:04:010103, из земель населенных пунктов, формируемом в территориальной зоне застройки малоэтажными многоквартирными жилыми домами (Ж 2) и разместить на официальном сайте Администрации поселка Горшечное.

5. Известить смежных землепользователей о месте и времени проведения публичных слушаний по вопросу о предоставлении разрешения на условно разрешенный вид использования земельного участка, местоположение земельного участка: Курская область, Горшеченский район, п. Горшечное, ул. Октябрьская, д. 1а, площадь земельного участка -45 кв.м., разрешенный вид использования земельного участка «Коммунальное обслуживание» (код вида разрешенного использования 3.1) на кадастровом плане территории в кадастровом квартале 46:04:010103, из земель населенных пунктов, формируемом в территориальной зоне застройки малоэтажными многоквартирными жилыми домами (Ж 2), Курская область, Горшеченский район, п. Горшечное, ул. Строительная, д.7а, площадь земельного участка -21 кв.м., разрешенный вид использования земельного участка «Коммунальное обслуживание» (код вида разрешенного использования 3.1) на кадастровом плане территории в кадастровом квартале 46:04:010104, из земель населенных пунктов, формируемом в территориальной зоне застройки малоэтажными многоквартирными жилыми домами (Ж 2), Курская область, Горшеченский район, п. Горшечное, ул. Строительная, д.1, площадь земельного участка -23 кв.м., разрешенный вид использования земельного участка «Коммунальное обслуживание» (код вида разрешенного использования 3.1) на кадастровом плане территории в кадастровом квартале 46:04:010103, из земель населенных пунктов, формируемом в территориальной зоне застройки малоэтажными многоквартирными жилыми домами (Ж 2). (Приложение 1).

6. Утвердить состав комиссии для проведения публичных слушаний по вопросу о предоставлении разрешения на условно разрешенный вид использования земельного участка, местоположение земельного участка: Курская область, Горшеченский район, п. Горшечное, ул. Октябрьская, д. 1а, площадь земельного участка -45 кв.м., разрешенный вид использования земельного участка «Коммунальное обслуживание» (код вида разрешенного использования 3.1) на кадастровом плане территории в кадастровом квартале 46:04:010103, из земель населенных пунктов, формируемом в территориальной зоне застройки малоэтажными многоквартирными жилыми домами (Ж 2), Курская область, Горшеченский район, п. Горшечное, ул. Строительная, д.7а, площадь земельного участка -21 кв.м., разрешенный вид использования земельного участка «Коммунальное обслуживание» (код вида разрешенного использования 3.1) на кадастровом плане территории в кадастровом квартале 46:04:010104, из земель населенных пунктов, формируемом в территориальной зоне застройки малоэтажными многоквартирными жилыми домами (Ж 2), Курская область, Горшеченский район, п. Горшечное, ул. Строительная, д.1, площадь земельного участка -23 кв.м., разрешенный вид использования земельного участка «Коммунальное обслуживание» (код вида разрешенного использования 3.1) на кадастровом плане территории в кадастровом квартале 46:04:010103, из земель населенных пунктов, формируемом в территориальной

зоне застройки малоэтажными многоквартирными жилыми домами (Ж 2).
(Приложение 2).

7. Контроль за исполнением данного постановления оставляю за собой.
8. Постановление вступает в силу со дня его официального опубликования.

И.о Главы поселка Горшечное



С.А. Шапаренко
С.А. Шапаренко

Приложение 1

к постановлению Администрации

поселка Горшечное

от 10 ноября 2018 года № 503

ПРОЕКТ

Администрация поселка Горшечное

ПОСТАНОВЛЕНИЕ

от ----- № -----

«О предоставлении разрешения на условно разрешенный

вид использования земельного участка»

В соответствии со статьей 39 Градостроительного кодекса Российской Федерации, с Правилами землепользования и застройки муниципального образования «поселок Горшечное» Горшеченского района Курской области, утвержденных решением Собрания депутатов поселка Горшечное от 14 декабря 2012 года № 63 (в ред. Решения Собрания депутатов поселка Горшечное от 13.07.2013 г. № 153), руководствуясь Федеральным законом от 06.10.2003 № 131-ФЗ «Об общих принципах организации местного самоуправления в Российской Федерации», Уставом муниципального образования «поселок Горшечное» Горшеченского района Курской области, Администрация поселка Горшечное,

ПОСТАНОВЛЯЕТ:

1. Предоставить разрешение на условно разрешенный вид использования земельного участка:

-местоположение земельного участка: Курская область, Горшеченский район, п. Горшечное, ул. Октябрьская, д. 1а, площадь земельного участка -45 кв.м., разрешенный вид использования земельного участка «Коммунальное обслуживание» (код вида разрешенного использования 3.1) на кадастровом плане территории в кадастровом квартале 46:04:010103, из земель населенных пунктов, формируемом в территориальной зоне застройки малоэтажными многоквартирными жилыми домами (Ж 2), Курская область, Горшеченский район, п. Горшечное, ул. Строительная, д.7а, площадь земельного участка -21 кв.м., разрешенный вид использования земельного участка «Коммунальное обслуживание» (код вида разрешенного использования 3.1) на кадастровом плане территории в кадастровом квартале 46:04:010104, из земель населенных пунктов, формируемом в территориальной зоне застройки малоэтажными многоквартирными жилыми домами (Ж 2), Курская область, Горшеченский район, п. Горшечное, ул. Строительная, д.1, площадь земельного участка -23 кв.м., разрешенный вид использования земельного участка «Коммунальное обслуживание» (код вида разрешенного использования 3.1) на кадастровом плане территории в кадастровом квартале 46:04:010103, из земель населенных пунктов, формируемом в территориальной зоне застройки малоэтажными многоквартирными жилыми домами (Ж 2). (Приложение 2).

2. Контроль за исполнением данного постановления оставляю за собой.

3. Постановление вступает в силу со дня его официального обнародования.

Глава поселка Горшечное

В.В. Ананьев

Данное приложение было
обнародовано на информационных
стендах Администрации поселка
Горшечное

(приложение № 2)
Утверждено постановлением
Главы поселка Горшечное
От « » 2018 г. №

**Состав комиссии по вопросу о предоставлении разрешения на условно разрешенный вид
использования земельного участка**

Ананьев В.В. – Глава поселка Горшечное

Щукина А.В. – специалист 1-го разряда Администрации поселка Горшечное;

Шапаренко С.А. – заместитель главы посёлка Горшечное;

Полянская М.С. – главный специалист-эксперт Администрации поселка Горшечное;

Григорьева Е.С. - главный специалист-эксперт Администрации поселка Горшечное;

Шаталова Ж.В.. – главный специалист- эксперт Администрации поселка Горшечное.

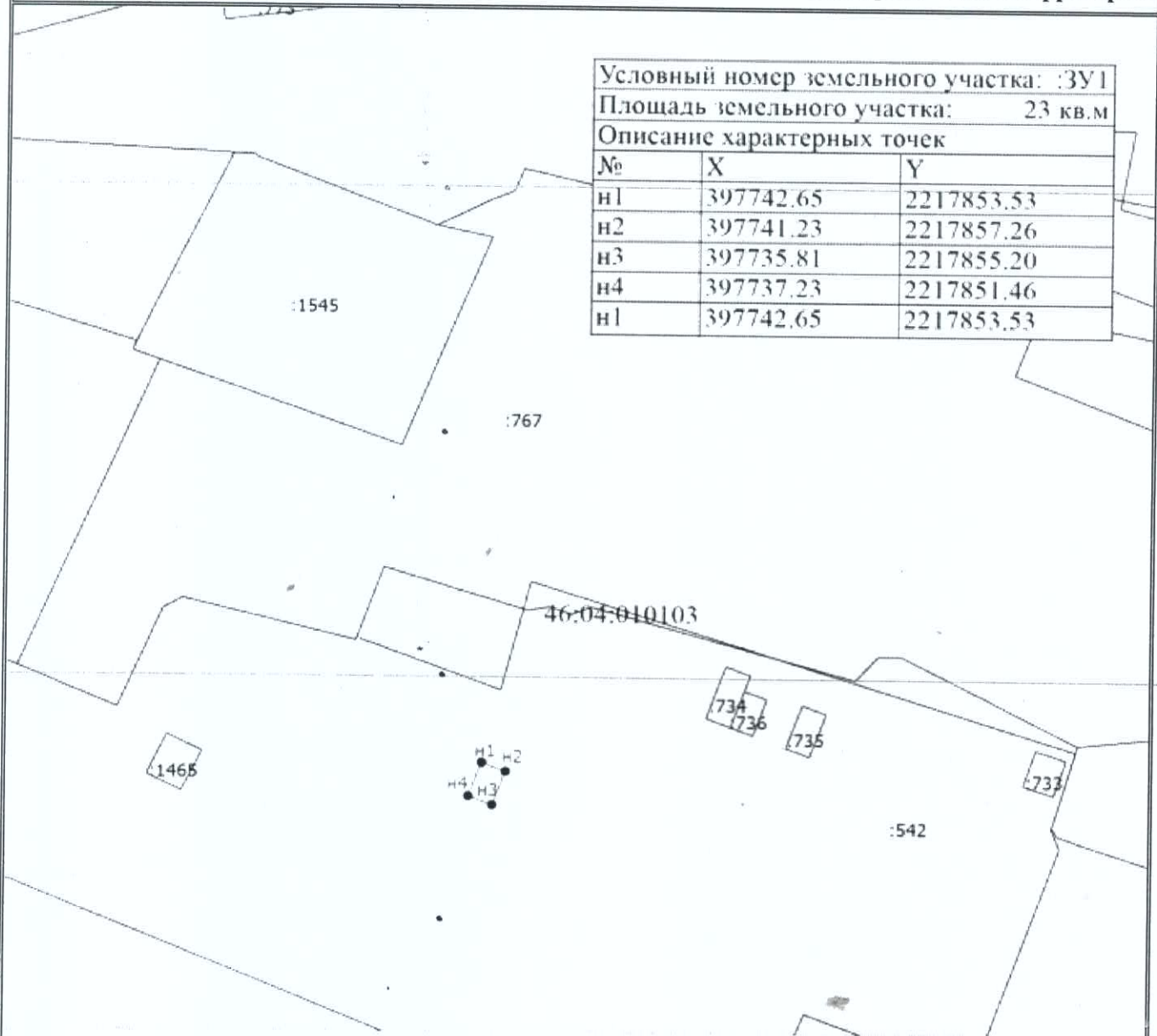
УТВЕРЖДЕНА

Постановлением администрации
поселка Горшечное Горшеченского района
Курской области

№ _____ от _____

Схема расположения земельного участка или земельных участков на кадастровом плане территории

Условный номер земельного участка: :ЗУ1		
Площадь земельного участка: 23 кв.м		
Описание характерных точек		
№	X	Y
н1	397742.65	2217853.53
н2	397741.23	2217857.26
н3	397735.81	2217855.20
н4	397737.23	2217851.46
н1	397742.65	2217853.53



Масштаб 1:1000

Условные обозначения

- Существующая часть границы, сведения о которой достаточны для определения ее местоположения
- Вновь образованная часть границы, сведения о которой достаточны для определения ее местоположения
- - Характерная точка границы, сведения о которой позволяют однозначно определить ее положение на местности
- н1 - Обозначение новой характерной точки
- Часть контура, образованного проекцией существующего наземного конструктивного элемента здания, сооружения, объекта незавершенного строительства
- - Граница зоны с особыми условиями
- - Граница кадастрового квартала
- 46:04.010103 - Номер кадастрового квартала

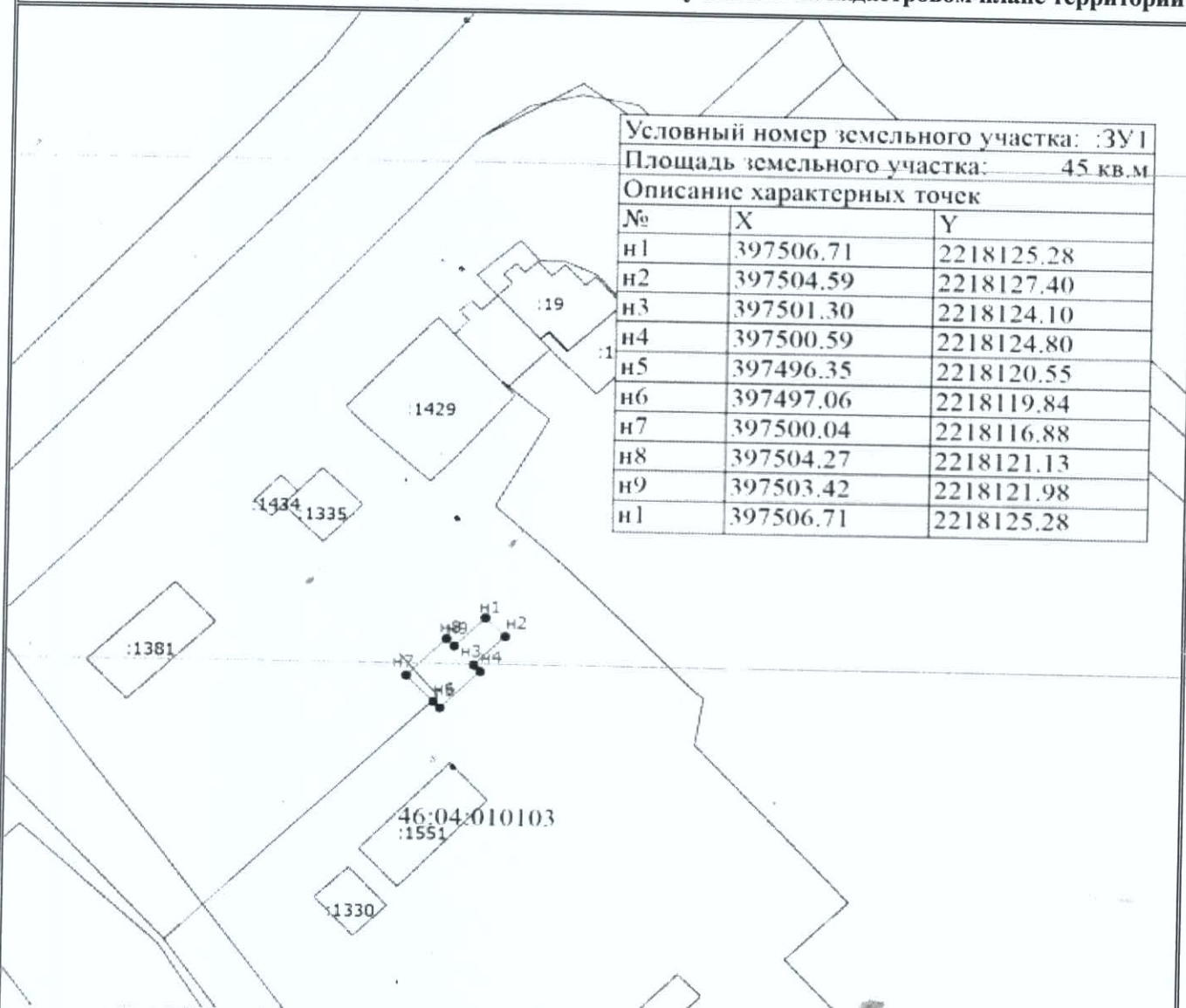
УТВЕРЖДЕНА

горшечное 12

Постановлением администрации
поселка Горшечное Горшеченского района
Курской области

№ _____ от _____

Схема расположения земельного участка или земельных участков на кадастровом плане территории



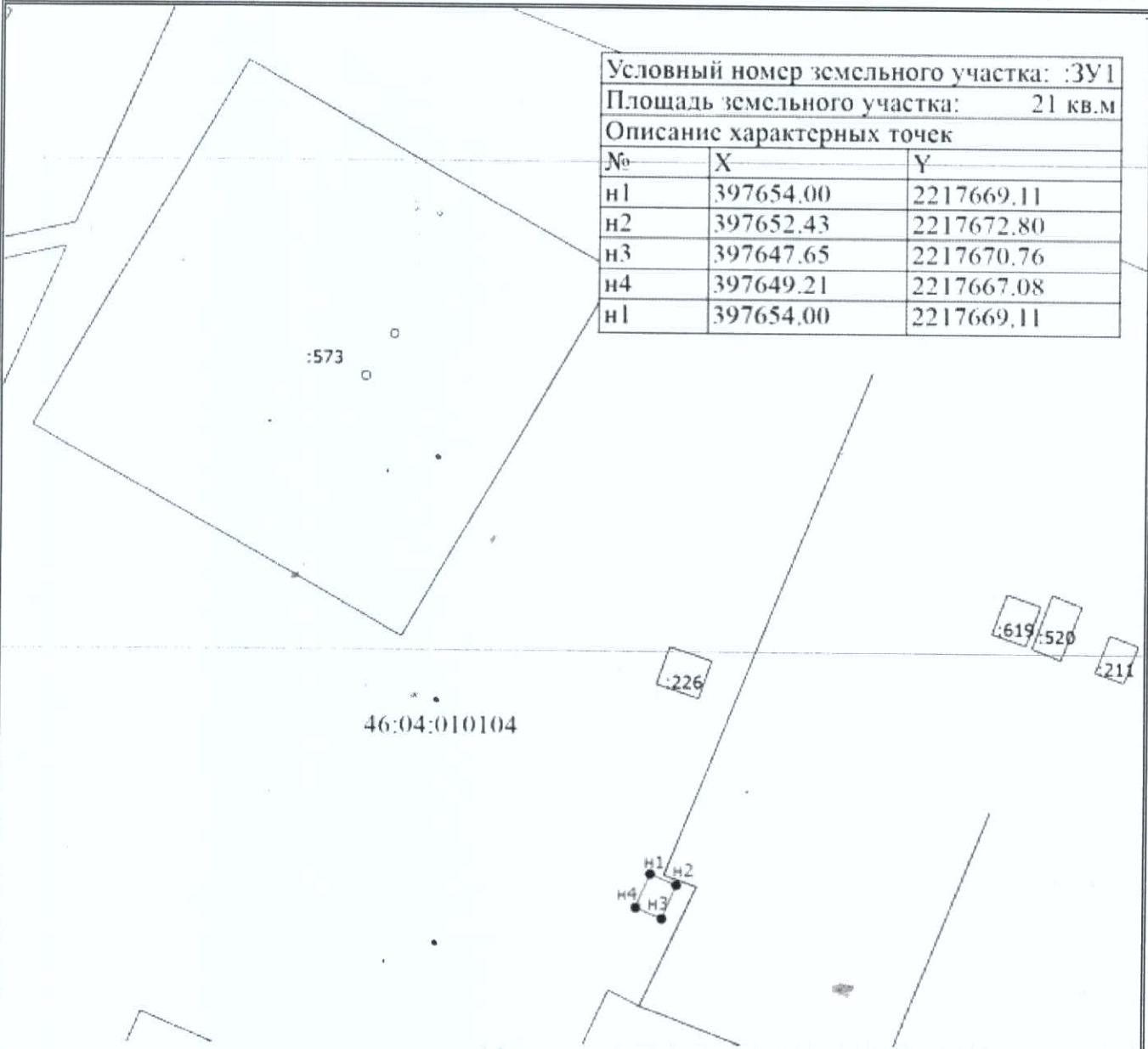
Условный номер земельного участка: :ЗУ1		
Площадь земельного участка: 45 кв.м		
Описание характерных точек		
№	X	Y
n1	397506.71	2218125.28
n2	397504.59	2218127.40
n3	397501.30	2218124.10
n4	397500.59	2218124.80
n5	397496.35	2218120.55
n6	397497.06	2218119.84
n7	397500.04	2218116.88
n8	397504.27	2218121.13
n9	397503.42	2218121.98
n1	397506.71	2218125.28

Масштаб 1:700

Условные обозначения

- Существующая часть границы, сведения о которой достаточны для определения ее местоположения
- вновь образованная часть границы, сведения о которой достаточны для определения ее местоположения
- - Характерная точка границы, сведения о которой позволяют однозначно определить ее положение на местности
- n1 - Обозначение новой характерной точки
- Часть контура, образованного проекцией существующего наземного конструктивного элемента здания, сооружения, объекта незавершенного строительства
- - Граница зоны с особыми условиями
- - Граница кадастрового квартала
- 46:04:010103 - Номер кадастрового квартала

Схема расположения земельного участка или земельных участков на кадастровом плане территории



Условный номер земельного участка: :3У1		
Площадь земельного участка: 21 кв.м		
Описание характерных точек		
№	X	Y
n1	397654.00	2217669.11
n2	397652.43	2217672.80
n3	397647.65	2217670.76
n4	397649.21	2217667.08
n1	397654.00	2217669.11

Масштаб 1:900

Условные обозначения

- Существующая часть границы, сведения о которой достаточны для определения ее местоположения
- вновь образованная часть границы, сведения о которой достаточны для определения ее местоположения
- - Характерная точка границы, сведения о которой позволяют однозначно определить ее положение на местности
- nt - Обозначение новой характерной точки
- Часть контура, образованного проекцией существующего наземного конструктивного элемента здания, сооружения, объекта незавершенного строительства
- - Граница зоны с особыми условиями
- ===== - Граница кадастрового квартала
- 46.04.010104 - Номер кадастрового квартала



АДМИНИСТРАЦИЯ ПОСЕЛКА ГОРШЕЧНОЕ

ПОСТАНОВЛЕНИЕ

от 29 октября 2018г. № 44

306800, Курская область, пос. Горшечное

«О назначении публичных слушаний по вопросу о предоставлении разрешения на условно разрешенный вид использования земельного участка в п. Горшечное Горшеченского района Курской области»

Рассмотрев заявление Бобровниковой Екатерины Павловны, «О предоставлении разрешения на условно разрешенный вид использования земельного участка в п. Горшечное Горшеченского района Курской области» в соответствии со статьей 39 Градостроительного кодекса Российской Федерации, с Правилами землепользования и застройки муниципального образования «поселок Горшечное» Горшеченского района Курской области, утвержденных решением собрания депутатов поселка Горшечное от 14 декабря 2012 года № 63 (в ред. Решения собрания депутатов поселка Горшечное от 13.07.2013 г. № 153), руководствуясь Федеральным законом от 06.10.2003 № 131-ФЗ «Об общих принципах организации местного самоуправления в Российской Федерации», Уставом муниципального образования «поселок Горшечное» Горшеченского района Курской области, Администрация поселка Горшечное,

ПОСТАНОВЛЯЕТ:

1. Инициировать проведение публичных слушаний по вопросу о предоставлении разрешения на условно разрешенный вид использования земельного участка:
-местоположение земельного участка: Курская область, Горшеченский район, п. Горшечное, ул. Октябрьская, площадь земельного участка - 85 кв.м., разрешенный вид использования земельного участка «Магазины» (код вида разрешенного использования 4.4) на кадастровом плане территории в кадастровом квартале 46:04:010103, из земель населенных пунктов, формируемом в территориальной зоне индивидуальной жилой застройки и блокированной жилой застройки (Ж 1).
2. Назначить проведение публичных слушаний по вопросу о предоставлении разрешения на условно разрешенный вид использования земельного участка:
-местоположение земельного участка: Курская область, Горшеченский район, п. Горшечное, ул. Октябрьская, площадь земельного участка - 85 кв.м., разрешенный вид использования земельного участка «Магазины» (код вида разрешенного использования 4.4) на кадастровом плане территории в кадастровом квартале 46:04:010103, из земель населенных пунктов, формируемом в территориальной зоне индивидуальной жилой застройки и блокированной жилой застройки (Ж 1) **на 10 декабря 2018 года в 14 часов 00 минут.**

3. Определить местом проведения публичных слушаний по вопросу о предоставлении разрешения на условно разрешенный вид использования земельного участка, местоположение земельного участка: Курская область, Горшеченский район, п. Горшечное, ул. Октябрьская, площадь земельного участка - 85 кв.м., разрешенный вид использования земельного участка «Магазины» (код вида разрешенного использования 4.4) на кадастровом плане территории в кадастровом квартале 46:04:010103, из земель населенных пунктов, формируемом в территориальной зоне индивидуальной жилой застройки и блокированной жилой застройки (Ж 1) - помещение Администрации поселка Горшечное расположенное по адресу: Курская область, Горшеченский район, п. Горшечное, ул. Кирова, д. 21.

4. Обнародовать данное постановление на информационных стендах Администрации поселка Горшечное, совместно с проектом Постановления Администрации поселка Горшечное «О предоставлении разрешения на условно разрешенный вид использования земельного участка»; местоположение земельного участка: Курская область, Горшеченский район, п. Горшечное, ул. Октябрьская, площадь земельного участка - 85 кв.м., разрешенный вид использования земельного участка «Магазины» (код вида разрешенного использования 4.4) на кадастровом плане территории в кадастровом квартале 46:04:010103, из земель населенных пунктов, формируемом в территориальной зоне индивидуальной жилой застройки и блокированной жилой застройки (Ж 1) и разместить на официальном сайте Администрации поселка Горшечное.

5. Известить смежных землепользователей о месте и времени проведения публичных слушаний по вопросу о предоставлении разрешения на условно разрешенный вид использования земельного участка, местоположение земельного участка: Курская область, Горшеченский район, п. Горшечное, ул. Октябрьская, площадь земельного участка - 85 кв.м., разрешенный вид использования земельного участка «Магазины» (код вида разрешенного использования 4.4) на кадастровом плане территории в кадастровом квартале 46:04:010103, из земель населенных пунктов, формируемом в территориальной зоне индивидуальной жилой застройки и блокированной жилой застройки (Ж 1). (Приложение 1).

6. Утвердить состав комиссии для проведения публичных слушаний по вопросу о предоставлении разрешения на условно разрешенный вид использования земельного участка, местоположение земельного участка: Курская область, Горшеченский район, п. Горшечное, ул. Октябрьская, площадь земельного участка - 85 кв.м., разрешенный вид использования земельного участка «Магазины» (код вида разрешенного использования 4.4) на кадастровом плане территории в кадастровом квартале 46:04:010103, из земель населенных пунктов, формируемом в территориальной зоне индивидуальной жилой застройки и блокированной жилой застройки (Ж 1) (Приложение 2).

7. Контроль за исполнением данного постановления оставляю за собой.

8. Постановление вступает в силу со дня его официального обнародования.

Глава поселка Горшечное



В. В. Ананьев

Данное приложение было
обнародовано на информационных
стендах Администрации поселка
Горшечное

(приложение № 2)
Утверждено постановлением
Главы поселка Горшечное
От «29» Октября 2018 г. № 471

**Состав комиссии по вопросу о предоставлении разрешения на условно разрешенный вид
использования земельного участка**

Ананьев В.В. – Глава поселка Горшечное

Щукина А.В. – специалист 1-го разряда Администрации поселка Горшечное;

Шапаренко С.А. –заместитель главы посёлка Горшечное;

Полянская М.С. – главный специалист-эксперт Администрации поселка Горшечное;

Григорьева Е.С. - главный специалист-эксперт Администрации поселка Горшечное;

Шаталова Ж.В.. – главный специалист- эксперт Администрации поселка Горшечное.